Карта планируемого размещения объектов инженерной инфраструктуры местного значения сельского поселения Кутузовский муниципального района Сергиевский Самарской области

Карта планируемого размещения объектов инженерной инфраструктуры местного значения п. Кутузовский муниципального района Сергиевский Самарской области

Карта планируемого размещения объектов инженерной инфраструктуры местного значения с. Славкино муниципального района Сергиевский Самарской области

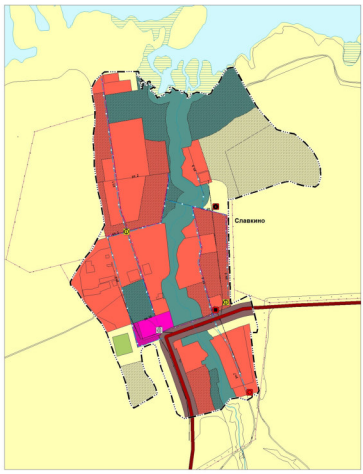

Карта планируемого размещения объектов инженерной инфраструктуры местного значения п. Шаровка муниципального района Сергиевский Самарской области

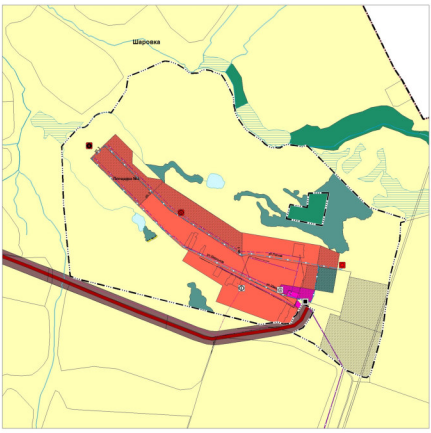

Карта планируемого размещения объектов инженерной инфраструктуры местного значения х. Вольница муниципального района Сергиевский Самарской области

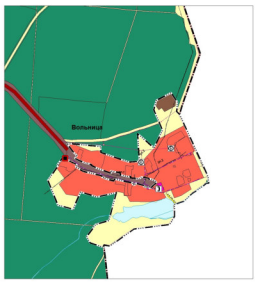

Условные обозначения:

Карта планируемого размещения объектов инженерной инфраструктуры местного значения п. Круглый куст муниципального района Сергиевский Самарской области

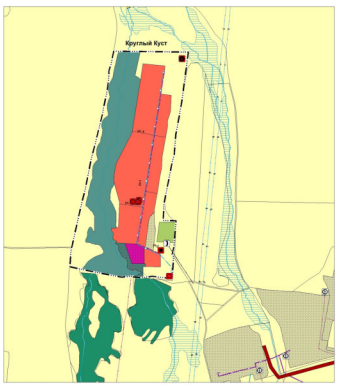

Карта планируемого размещения объектов инженерной инфраструктуры местного значения п. Лесозавод муниципального района Сергиевский Самарской области

Карта планируемого размещения объектов инженерной инфраструктуры местного значения с. Красный Городок муниципального района Сергиевский Самарской области

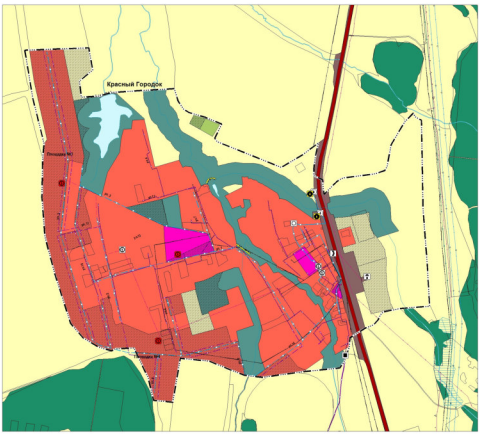

0 50 100 150 200
в 1 см 50 м

Разраб.	Кондрат О.Д.	
Гл. спец. архитектор по градо. планированию	Шарова Н.В.	
Директор ООО "ЦИРСОЮЗ"	Иванова О.А.	

Заказчик: Администрация сельского поселения Кутузовский муниципального района Сергиевский Самарской области

Генеральный план сельского поселения Кутузовский муниципального района Сергиевский Самарской области

Карта планируемого размещения объектов инженерной инфраструктуры местного значения сельского поселения Кутузовский муниципального района Сергиевский Самарской области

2019 г.

Геодезическая основа: М 1:2000
Дата: 2019 г.

Лист 1

г. Самара